





































Planzeichen

1. Siedlungsraum






-  **Allgemeine Siedlungsbereiche (ASB)**
-  **ASB-Flex**
-  **ASB für zweckgebundene Nutzungen**
 -  Ferieneinrichtungen und Freizeitanlagen
 -  Einrichtungen für Bildung, Forschung und Wissenschaft
 -  Einrichtungen des Gesundheitswesens
 -  Militärische Einrichtungen
 -  Polizeiliche Einrichtungen
-  **Bereiche für gewerbliche und industrielle Nutzung (GIB)**
-  **GIB-Flex**
-  **GIB für flächenintensive Großvorhaben**
-  **GIB für zweckgebundene Nutzung**
 -  Abfallbehandlungsanlagen
 -  Einrichtungen für Bildung, Forschung und Wissenschaft
 -  Standorte des kombinierten Güterverkehrs
 -  Kraftwerke und einschlägige Nebenbetriebe
 -  GIBregional
 -  GIBplus
 -  GIBinterkommunal
 -  Militärische Einrichtungen
 -  Sonstige Zweckbindungen

2. Freiraum







-  **Allgemeine Freiraum- und Agrarbereiche**
-  **Waldbereiche**
-  **Oberflächengewässer**
 -  Fließgewässer
- Freiraumfunktionen**
 -  Schutz der Natur
 -  Schutz der Landschaft und landschaftsorientierte Erholung
 -  Regionale Grünzüge
 -  Grundwasser- und Gewässerschutz
 -  Überschwemmungsbereiche
- Freiraumbereiche für zweckgebundene Nutzungen**
 -  Aufschüttungen und Ablagerungen
 -  Abfalldeponien
 -  Sonstige Zweckbindungen
 -  Abwasserbehandlungs- und -reinigungsanlagen
 -  Militärische Einrichtungen
 -  Sonstige Zweckbindungen

3. Verkehrsinfrastruktur

Straßen unter Angabe der Anschlussstellen



- Straßen für den vorwiegend großräumigen Verkehr
-  Bestand, Bedarfsplanmaßnahmen
 -  Bedarfsplanmaßnahmen ohne räumliche Festlegung
- Straßen für den vorwiegend überregionalen und regionalen Verkehr
-  Bestand, Bedarfsplanmaßnahmen
 -  Bedarfsplanmaßnahmen ohne räumliche Festlegung
 -  Sonstige regionalplanerisch bedeutsame Straßen (Bedarf und Planung)

Schienenwege unter Angaben der Haltepunkte und Betriebsflächen





- Schienenwege für den Höchstgeschwindigkeitsverkehr und sonstigen großräumigen Verkehr
-  Bestand, Bedarfsplanmaßnahmen
 -  Bedarfsplanmaßnahmen ohne räumliche Festlegung
- Schienenwege für den überregionalen und regionalen Verkehr
-  Bestand, Bedarfsplanmaßnahmen
 -  Bedarfsplanmaßnahmen ohne räumliche Festlegung
 -  Sonstige regionalplanerisch bedeutsame Schienenwege (Bedarf und Planung)
-  Bahnbetriebsflächen

Wasserstraßen unter Angabe der Güterumschlagshäfen



Flugplätze

-  Flughäfen/-plätze für den zivilen Luftverkehr
-  Militärflugplätze

Lärmschutzbereiche gemäß Fluglärmschutzverordnung

-  Tagschutzzone 1
-  Tagschutzzone 2
-  Nachtschutzzone
-  Erweiterte Lärmschutzzonen

Informelle Grenzsignaturen

-  Regierungsbezirk Köln
-  Kreisgrenzen
-  Gemeindegrenzen

0 1 2 4 km



Maßstab 1:50.000



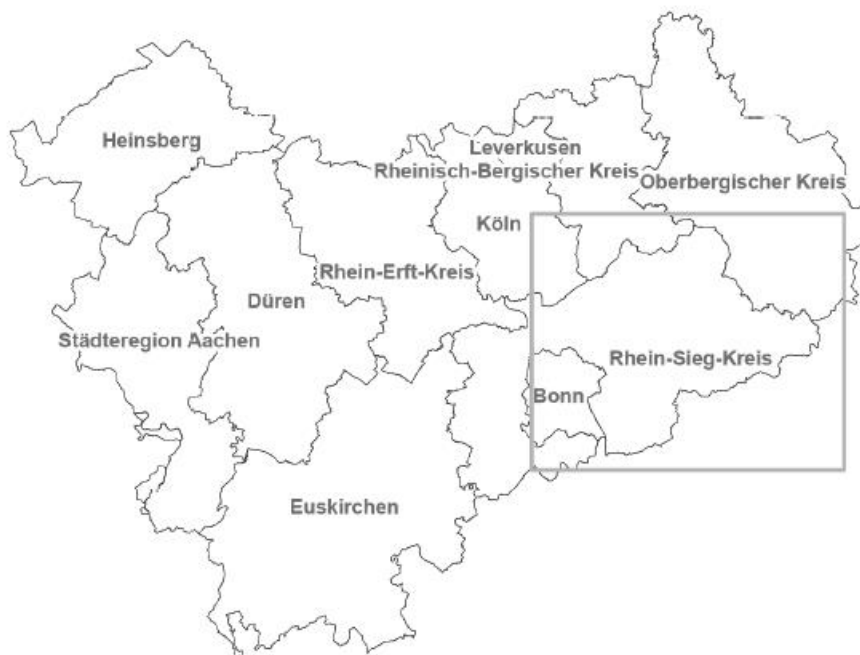
Regionalplan Köln

Entwurf

Stand: Dezember 2021

Blatt 13

Rhein-Sieg-Kreis



Bezirksregierung Köln



Bezirksregierung Köln - Dezernat 32

Land NRW (2021) Datenlizenz Deutschland - Zero - Version 2.0